



PLANTA GENERAL
ESCALA 1:1250



Vista 1



Vista 2



Vista 3



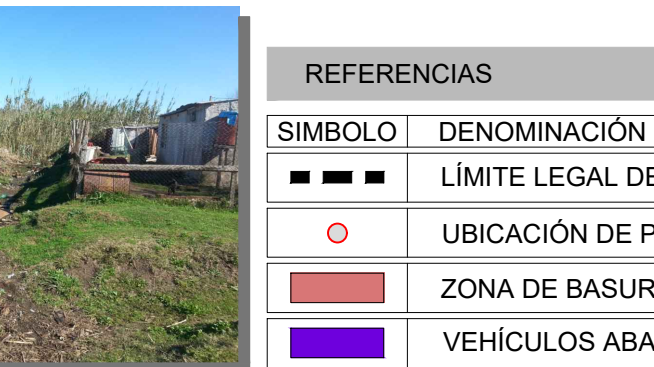
Vista 4



Vista 5



Vista 6



Vista 7



Vista 8



Vista 9



Vista 10



Vista 11




Vista 12



Vista 13




Vista 14



Vista 15

REFERENCIAS

SÍMBOLO	DENOMINACIÓN
---	LÍMITE LEGAL DEL ASENTAMIENTO
○	UBICACIÓN DE POZOS NEGROS
■	ZONA DE BASURALES
■	VEHÍCULOS ABANDONADOS
■	ZONA INUNDABLE
---	EJE DE CAÑADA
●	CLASIFICADOR DE RESIDUOS
✕	CRÍA DE ANIMALES
■	PAVIMENTO HORMIGÓN
■	PAVIMENTO ASFALTO
■	PAVIMENTO TOSCA
■	PAVIMENTO TERRENO NATURAL
■	CONSTRUCCIONES EXISTENTES



Ministerio de Vivienda y Ordenamiento Territorial

Programa Mejoramiento de Barrios

Coejecutor:

Plano:

PROBLEMÁTICA AMBIENTAL

Asentamiento: COTRAVI

Nº Plano: PA00

Ubicación: MONTEVIDEO

Escala: 1:1250

Fecha: AGOSTO 2022



Técnico: Arq. LAURA BAS
Arq. NATALIA ROMAY

Coordinador: Arq. OCTAVIO BOMBACI

Firma:

Firma:

Equipo Técnico: IPRU - CSI



COPE-S01-S02-S03.dwg